



Kleindenkmalliste „Projekt zur Erfassung der Kleindenkmale in Baden-Württemberg“

Landesamt für Denkmalpflege im Regierungspräsidium Stuttgart

- überarbeitet vom Verschönerungsverein Stuttgart e. V. -



Kreis: Stuttgart
Gemeinde: Stuttgart
Gemarkung: Stammheim

Gewann / Flur	Straße und Hausnummer	Ergänzende Standortangaben	Kleindenkmal	Beschreibung	Inschrift	Foto	Kennziffer
Flur Kallenberg und Emerholz			Grenzstein	Reihe von 7 Grenzsteinen; stehen auf aktuellem Grenzverlauf Stuttgart Stammheim / Münchingen; meist grauer Sandstein (004 Travertin; 013, 015, 016 Kunststein, neu); alle rechteckige Grundform, meist segmentbogenförmig gerundeter Kopf; Kennzeichnungen mit Buchstaben (CSV für Cammer Schreiberei Verwaltung; ST für Stammheim; M mit Symbol Pflughafte als Fleckenzeichen steht für Münchingen); Jahreszahlen (1761); Symbol (Sittich für den Herren von Stammheim); weitere sehr ausführliche Informationen vorhanden.			001_001bis 001_007
	Adresse nicht benannt	Vor Wohnhaus in Münchingen-Kallenberg	Grenzstein	Grenzstein; grauer Grenzstein; steht heute vor einem Wohnhaus in Münchingen-Kallenberg; rechteckige Grundform (52 x 31 x 18 cm) mit segmentbogenförmig gerundetem Kopf; steht gerade; Kennzeichnung mit Zahl (5); Buchstaben (M); Jahreszahl (1778);	5 / 1778 // M		001_008

Kleindenkmalliste „Projekt zur Erfassung der Kleindenkmale in Baden-Württemberg“

Landesamt für Denkmalpflege im Regierungspräsidium Stuttgart



- überarbeitet vom Verschönerungsverein Stuttgart e. V. -

Gewann / Flur	Straße und Hausnummer	Ergänzende Standortangaben	Kleindenkmal	Beschreibung	Inschrift	Foto	Kennziffer
	Adresse nicht benannt	Vor Wohnhaus in Münchingen-Kallenberg	Grenzstein	Gemeindegrenzstein; grauer Grenzstein; steht heute vor einem Wohnhaus in Münchingen-Kallenberg (vgl. 001_008); ; rechteckige Grundform (56,5 x 29 x 18 cm) mit segmentbogenförmig gerundetem Kopf; steht gerade; Kennzeichnung mit Nummern (No 60); Buchstaben (CSV; ST); bez. 1761.	No 60 / CSV / ST / 1761		001_009
Flur Kallenberg und Emerholz			Grenzstein	Grenzstein mit Läuferstein; stehen auf aktuellem Grenzverlauf Stuttgart Stammheim / Münchingen; Sandstein; rechteckige Grundform mit segmentbogenförmig abgerundetem Kopf; teils schräg stehend; leicht verwittert; Kennzeichnung mit Nummern (No 10; 68); Buchstaben (CSV; ST; S; M);	(No 10; 68); CSV; ST; S; M		001_010 bis 001_011


Kleindenkmalliste „Projekt zur Erfassung der Kleindenkmale in Baden-Württemberg“

Landesamt für Denkmalpflege im Regierungspräsidium Stuttgart

- überarbeitet vom Verschönerungsverein Stuttgart e. V. -

Gewann / Flur	Straße und Hausnummer	Ergänzende Standortangaben	Kleindenkmal	Beschreibung	Inscription	Foto	Kennziffer
	Adresse nicht benannt		Grenzstein	Ehem. Dreimärker; schied drei Waldstücke; steht nicht mehr am Originalplatz; vor Garage in Münchingen-Kallenberg; grauer Sandstein; rechteckige Grundform (55 x 29,5 x 19 cm) mit segmentbogenförmig abgerundetem Kopf; steht gerade; Kennzeichnung (No 2; CSV; ST); bez. 1761;	No 2 / CSV / ST / 1761 // M		001_012
Flur Withau und Emerholz			Grenzstein	Gemeindegrenzstein; steht direkt an der Fahrbahn; Kunststein; quadratische Grundform (10 x 20 x 20 cm) mit flachem Kopf; ohne Kennzeichnung; ragt nur 10 cm aus Boden heraus; um 1950 neu gesetzt;			001_013



Kleindenkmalliste „Projekt zur Erfassung der Kleindenkmale in Baden-Württemberg“
Landesamt für Denkmalpflege im Regierungspräsidium Stuttgart
 - überarbeitet vom Verschönerungsverein Stuttgart e. V. -

Gewann / Flur	Straße und Hausnummer	Ergänzende Standortangaben	Kleindenkmal	Beschreibung	Inschrift	Foto	Kennziffer
Kallenberg und Emerholz			Grenzstein	Reihe von 4 Grenzsteinen; stehen auf aktuellem Grenzverlauf Stuttgart Stammheim / Münchingen; grauer Sandstein; Kunststein; alle rechteckige Grundform, meist flacher Kopf; Kennzeichnungen mit Buchstaben (MSt steht für Markung Stammheim; MM für Markung Münchingen); weitere Informationen vorhanden.			001_014bis 001_017

Kleindenkmalliste „Projekt zur Erfassung der Kleindenkmale in Baden-Württemberg“

Landesamt für Denkmalpflege im Regierungspräsidium Stuttgart



- überarbeitet vom Verschönerungsverein Stuttgart e. V. -

Gewann / Flur	Straße und Hausnummer	Ergänzende Standortangaben	Kleindenkmal	Beschreibung	Inschrift	Foto	Kennziffer
	Kornwestheimer Straße 70		Ausleger	Wirtshausausleger; Steinstatue an der Gebäudeecke eines ehem. Wirtshaus; Adlerplastik (60 x 160 x 60 cm) auf quadratischer Sockelplatte mit Metallbefestigung, Adlerfigur mit weit ausgebreiteten Schwingen; naturalistische Darstellung; leicht beschädigt;			001_018
	Freihofstraße 1	Südostecke Gebäude	Ausleger	Wirtshausausleger; Löwenstatue aus vergoldeter Bronze (ca. 60 x 140 x 30 cm) auf polychrom gefasster geschwungener Konsole (60 x 25 x 90 cm) mit Abdeckblech und ineinander verschlungenen Initialen A S (Albert Schmid);	AS		001_019

Kleindenkmalliste „Projekt zur Erfassung der Kleindenkmale in Baden-Württemberg“

Landesamt für Denkmalpflege im Regierungspräsidium Stuttgart

- überarbeitet vom Verschönerungsverein Stuttgart e. V. -

Gewann / Flur	Straße und Hausnummer	Ergänzende Standortangaben	Kleindenkmal	Beschreibung	Inschrift	Foto	Kennziffer
ewann Winterhalde / Polsten	Güglingweg	Solitude Allee	Wasserbehälter	<p>„Wasserwerkshäusle“; kleiner Ziegelbau aus gelb-rotem Mauerwerk über Rechteckgrundriss auf Stammheims höchster Erhebung (350 ü. M.) erbaut; darunter Trinkwasserreservoir (300 m³); giebelseitiger Zugang über Treppe; mittige Holztür mit Verzierung und segmentbogenförmig gerundetem Abschluss und kleinem Schutzdach; Giebeldreieck mit Jahreszahl, darunter Inschrift; dat. 1901.</p> 	<p>Wasserwerk Stammheim // Auf Stammheims höchster Erhebung (350 ü. M.), / dem „Polster“ am Rande der Solitude Allee, / steht das Wasserwerkshäusle. / Unter ihm befindet sich ein großes / Trinkwasserreservoir (300 m³) / Es wurde 1901 erbaut und ermöglichte / dem Stadtbezirk erstmals eine geordnete / Wasserversorgung. / Gebaut mit gelb und rot gebrannten Ziegelsteinen / und mit glasierten Dachpfannen belegt, / strahlt das architektonische Kleinod / den Charme der damaligen Industrie-Architektur aus. / Die Solitude Allee / Herzog Karl Eugen ließ in den Jahren 1764 bis 1767 die Allee als kürzeste Verbindungslinie zwischen / Schloss Solitude und dem Ludwigsburger Schloss bauen, ohne Rücksicht auf Landschaft und Eigentum. / Diese „Schnellstraße“ war allein für den herzoglichen Hof zugänglich, / für alle anderen Verkehrsteilnehmer war sie gesperrt. / Wegen ihrer schnurgeraden Führung diente sie ab 1819 / als Basislinie für die württembergische Landesvermessung. / Mit fünf eisernen Messlatten wurde die Länge der Straße so genau wie möglich bestimmt. / Die Allee ist genau 13.032,7 Meter lang. / Diese Tafel wurde gespendet vom Bürgerverein Stuttgart-Stammheim e.V.</p>		002_001

Die Weitergabe oder die Verwendung von Inhalten dieses Dokuments ist für nicht-gewerbliche Zwecke nur mit Nennung des Verschönerungsvereins Stuttgart e. V. gestattet. Die gewerbliche Verwendung bedarf der Zustimmung des Verschönerungsvereins Stuttgart e. V.

Kleindenkmalliste „Projekt zur Erfassung der Kleindenkmale in Baden-Württemberg“

Landesamt für Denkmalpflege im Regierungspräsidium Stuttgart



- überarbeitet vom Verschönerungsverein Stuttgart e. V. -

Gewann / Flur	Straße und Hausnummer	Ergänzende Standortangaben	Kleindenkmal	Beschreibung	Inschrift	Foto	Kennziffer
	Freihofplatz / Kornwestheimer Straße		Brunnen	Bürgerbrunnen; dreiteilige Brunnenanlage aus unterschiedlich großen rechteckigen Waschbetonbecken, das größte Becken mit Brunnenpfeiler und Auslaufrohr aus Edelstahl; gezackte Überlaufmulden; 1979 geschaffen von #Eva Zippel#.	Bürgerbrunnen 1979		002_002
	Kirchplatz / Korntaler Straße		Brunnen	Jakobsbrunnen (Gesamthöhe 178 cm); querrechteckiger Brunnentrog mit Blechverkleidung am Brunnenrand, rückseitig mittig angebrachte, mächtig Säule mit segmentbogenförmig abgerundetem Kopf; eingetieftem Stammheimer Wappen und Metallauslaufrohr auf rautenförmiger Metallplatte; flankiert von zwei kleineren Pfosten; Säule und Pfosten aus Kraichgauer Sandstein; wurde Vorgängerbrunnen nachempfunden, der sich in unmittelbarer Nähe befand; dat. 1999.	Jakobsbrunnen initiiert vom Bürgerverein Sth. e.V. / Gespendet von / Sikra n Chemie Deutschland / Stammheimer Firmen und Kreditinstitute / und Bürger und Bürgerinnen		002_003

Kleindenkmalliste „Projekt zur Erfassung der Kleindenkmale in Baden-Württemberg“

Landesamt für Denkmalpflege im Regierungspräsidium Stuttgart

- überarbeitet vom Verschönerungsverein Stuttgart e. V. -


Gewann / Flur	Straße und Hausnummer	Ergänzende Standortangaben	Kleindenkmal	Beschreibung	Inschrift	Foto	Kennziffer
	Korntaler Straße 4 (Bereich)	Ev. Johanneskirche / Hinter dem Pfarrhaus	Brunnen	Pumpbrunnen; runder gemauerter Steintrog (Durchmesser 131 cm), rundes eingelassenes Metallgitter, Metallpumpe mit Schwengel auf dreiecksförmigen Steinsockel;			002_008
Flur Withau und Neuäcker			Grenzstein	Reihung von 14 Grenzsteinen; stehen auf aktuellem Grenzverlauf der Gemarkungen Stammheim / Münchingen; teils Sandstein; teils Kunststein; meist rechteckige Grundform mit meist flachem Kopf; Kennzeichnung mit Nummern (7, 74, 79, 80, 82, 90); Buchstaben (MSt; MM); Jahreszahl (1771 [1x]); Symbol (Pflug);			002_009 bis 002_022

Die Weitergabe oder die Verwendung von Inhalten dieses Dokuments ist für nicht-gewerbliche Zwecke nur mit Nennung des Verschönerungsvereins Stuttgart e. V. gestattet. Die gewerbliche Verwendung bedarf der Zustimmung des Verschönerungsvereins Stuttgart e. V.




Kleindenkmalliste „Projekt zur Erfassung der Kleindenkmale in Baden-Württemberg“

Landesamt für Denkmalpflege im Regierungspräsidium Stuttgart


- überarbeitet vom Verschönerungsverein Stuttgart e. V. -

Gewann / Flur	Straße und Hausnummer	Ergänzende Standortangaben	Kleindenkmal	Beschreibung	Inscription	Foto	Kennziffer
Flur In der Bubenhalde, Nonnenacker			Grenzstein	Grenzstein; grauer Sandstein; rechteckige Grundform (55 x 26 x 22 cm) mit segmentbogenförmig gerundetem Kopf; Kennzeichnung mit Nummer (18); Zahlen (130); Buchstaben (Z); bez. 1839; bei der Aufsiedelung Stammheim-Süd wurden vier Steine gerettet und beim Stadtmuseum gelagert; 2001 als Dauerleihgabe vom Stadtmuseum vor der ev. Kirche aufgestellt.	130 / Z / 1839 / N 18		002_023

Staffeln

Gewann / Flur	Straße und Hausnummer	Ergänzende Standortangaben	Kleindenkmal	Beschreibung	Inschrift	Foto	Kennziffer
	Kornwestheimer Straße; Freihofplatz		Staffel	Breit angelegte Staffel; Beton; Blockstufe mit schrägem Haupt; 2 Abschnitte, sich nach oben verjüngend; 1 Podest (Breite 6,5 x Tiefe 0,6 m); Anzahl der Stufen (10); einseitiges Metallgeländer,			002_004
	Korntaler Straße; Mauchweg / Lütkeweg		Staffel	Beton; rechtwinklige Blockstufe; 2 Abschnitte; 2 Podeste (Breite 2,5 x 1,78 m); Anzahl der Stufen (14); dreiseitiges Stahlrohrgeländer; Fußgänger und Kinderwagenfurt;			002_005
	Korntaler Straße; Mauchweg		Staffel	Beton; rechtwinklige Blockstufe; 3 Abschnitte; 2 Podeste; Anzahl der Stufen (21); beidseitiges Geländer aus Stahlrohr zwischen Kinderwagenspur;			002_006

Kleindenkmalliste „Projekt zur Erfassung der Kleindenkmale in Baden-Württemberg“
Landesamt für Denkmalpflege im Regierungspräsidium Stuttgart
 - überarbeitet vom Verschönerungsverein Stuttgart e. V. -

Gewann / Flur	Straße und Hausnummer	Ergänzende Standortangaben	Kleindenkmal	Beschreibung	Inschrift	Foto	Kennziffer
	Burtenbachstraße; Güglingweg		Staffel	Beton; rechteckige Blockstufe; 1 Abschnitt; Anzahl der Stufen (6); einseitiges Geländer aus Stahlrohr neben Kinderwagenspur:			002_007

Kleindenkmalliste „Projekt zur Erfassung der Kleindenkmale in Baden-Württemberg“
Landesamt für Denkmalpflege im Regierungspräsidium Stuttgart
 - überarbeitet vom Verschönerungsverein Stuttgart e. V. -

Kleindenkmale gesamt	42
Ausleger	2
Grenzsteine	32
Brunnen	3
Staffel	4
Wasserbehälter	1
Erfasser und Fotografen	Hans-Joachim Kern, Friedrich Hahn, Winfried Schweikart
Überarbeitung	Herbert Medek, Verschönerungsverein Stuttgart e. V.