



Kleindenkmalliste „Projekt zur Erfassung der Kleindenkmale in Baden-Württemberg“

Landesamt für Denkmalpflege im Regierungspräsidium Stuttgart

- überarbeitet vom Verschönerungsverein Stuttgart e. V. -

Kreis: Stuttgart
Gemeinde: Stuttgart
Gemarkung: Stuttgart-Süd



Gewann / Flur	Straße und Hausnummer	Ergänz. Standortangaben	Kleindenkmal	Beschreibung	Inschrift	Fotos	Kennziffer
	Bopserwaldstraße 94 (bei)	Ca. 40 m in Richtung Wald	Ruhebank	Ruhebank (125 x 212 x 55 cm); Sandsteinplatten mit Eisenklammern zusammengefügt; am Fuß der aufrechten Platten zwei nach außen zeigende Steinplatten; einseitig ergänzt; errichtet im 19. Jh. an historischem Fußweg, der aus den Filderdörfern am Bopser und Bopserbrunnen bis zum Wilhelmplatz führte.			061_001
	Bopserwaldstraße 94 (gegenüber)		Brunnen	Gusseiserner Ventilbrunnen aus profiliertem, verziertem Rechteckpfeiler (Höhe 180 cm) mit Sockel und halbrunder sich nach unten verjüngender Brunnenschale sowie bodentiefer Tiertränke; Bedienung per Knopfdruck; Nachguss der Ventilbrunnen, die von 1860-1900 der Wasserversorgung dienten; 2010 renoviert und sandsteingestrahlt von der ENBW;			061_002

Die Weitergabe oder die Verwendung von Inhalten dieses Dokuments ist für nicht-gewerbliche Zwecke nur mit Nennung des Verschönerungsvereins Stuttgart e. V. gestattet. Die gewerbliche Verwendung bedarf der Zustimmung des Verschönerungsvereins Stuttgart e. V.

Kleindenkmalliste „Projekt zur Erfassung der Kleindenkmale in Baden-Württemberg“

Landesamt für Denkmalpflege im Regierungspräsidium Stuttgart

- überarbeitet vom Verschönerungsverein Stuttgart e. V. -



Gewann / Flur	Straße und Hausnummer	Ergänz. Standortangaben	Kleindenkmal	Beschreibung	Inschrift	Fotos	Kennziffer
	Bopserwaldstraße (Nähe von)	Am Ende der Bopserwaldstraße geradeaus in Wald gehend, links gehend, danach wiesen Holztafeln den Weg	Gedenkstein	Schillerstein mit Gedenktafel zur Erinnerung an ehem. Naturtheater von 1913-1936 und Erstaufführung am Nationaltheater in Mannheim von 1782; unregelmäßig geformter Sandsteinfindling (Höhe 130 cm) mit angebrachter querrechteckiger Inschriftentafel aus Bronze (54 x 24,5 cm); nebst überdachter Informationstafel 2007 vom #Verschönerungsverein#;	SCHILLER`S / RÄUBER / 1782-1932		061_003
	Sonnenbergstraße / Unterer Kienle		Brunnen	Brunnen; bestehend aus einem sich leicht nach oben verjüngenden oktagonalem Pfeiler mit klassizistischer Ornamentik über quadratischem Grundriss mit halbrund abgerundeter Sockelplatte und halbrunder geschwungener Gusseisenbrunnenschale; darüber kurzes einfaches Auslaufrohr aus Metall; dat. 1868.			061_004

Die Weitergabe oder die Verwendung von Inhalten dieses Dokuments ist für nicht-gewerbliche Zwecke nur mit Nennung des Verschönerungsvereins Stuttgart e. V. gestattet. Die gewerbliche Verwendung bedarf der Zustimmung des Verschönerungsvereins Stuttgart e. V.

Kleindenkmalliste „Projekt zur Erfassung der Kleindenkmale in Baden-Württemberg“

Landesamt für Denkmalpflege im Regierungspräsidium Stuttgart

- überarbeitet vom Verschönerungsverein Stuttgart e. V. -


Gewann / Flur	Straße und Hausnummer	Ergänz. Standortangaben	Kleindenkmal	Beschreibung	Inschrift	Fotos	Kennziffer
	Danneckerplatz		Freiplastik	Bronzeskulptur; Zweifigurengruppe; lebensgroß; bestehend aus einer stehenden männlichen Figur sich nach einem Kind mit ausgestreckten Armen umsehend; 1997 geschaffen von #Freya Lorenz (*1960)#:			061_005
	Olgaweg / Theaterweg	Ca. 20 m westl. der Schutzhütte, südl. Seite des Weges	Grenzstein	Hoher Grenzstein; Sandstein; rechteckige Grundform (Höhe um 60 cm) mit flachem Kopf; Kennzeichnung mit Symbol (Hirschstange); Zahl (86); Buchstabe (W); stark verwittert und mit Rissen versehen;	W // 86		061_008

Die Weitergabe oder die Verwendung von Inhalten dieses Dokuments ist für nicht-gewerbliche Zwecke nur mit Nennung des Verschönerungsvereins Stuttgart e. V. gestattet. Die gewerbliche Verwendung bedarf der Zustimmung des Verschönerungsvereins Stuttgart e. V.



Kleindenkmalliste „Projekt zur Erfassung der Kleindenkmale in Baden-Württemberg“

Landesamt für Denkmalpflege im Regierungspräsidium Stuttgart

- überarbeitet vom Verschönerungsverein Stuttgart e. V. -





Gewann / Flur	Straße und Hausnummer	Ergänz. Standortangaben	Kleindenkmal	Beschreibung	Inschrift	Fotos	Kennziffer
	Am Reichelensberg 13		Gedenktafel	Quadratische Sandsteintafel (60 x 60 cm); im Zwickel der Begrenzungsmauer eingelassene profilierte Tafel mit rundem Inschriftenfeld und Eckverzierung mit Dreieckformen; stammt laut Erfassern wohl vom Wohnhaus des Fabrikanten #Ernst Göbel# in Feuerbach, Breite Straße 15-17, heute Bregenzer Straße; bez. 1913.	ERNST / GÖBEL / 1913 		061_009
	Im Unteren Kienle	Am Ende der Straße	Quellfassung	Brunnenstube mit einer aus Sandsteinplatten gemauerter Rahmung (Höhe 120 cm; Breite 140 cm), Gusseisentür; oberhalb stehend Grenzstein aus Sandstein mit der Kennzeichnung W und Wellenmotiv; Quellfassung wohl 1970er Jahre.			061_010

Staffeln

Gewann / Flur	Straße und Hausnummer	Ergänz. Standortangaben	Kleindenkmal	Beschreibung	Inschrift	Fotos	Kennziffer
	Hohenheimer Straße; Bopserwaldstraße (Teil 1); Bopserwaldstraße (Teil 2)		Staffel	Am Bopserweg 1. Teil; Verlauf im Zick-Zack; Beton; Blockstufe rechtwinklig; 5 Abschnitte (B 185 cm); 4 Podeste (Tiefe unterschiedlich von 250 bis 400 cm; B 185 cm), Stufenanzahl (107) im Mittel (T 55 cm; H 11 cm); Am Bopserweg; 2. Teil; Verlauf links und rechts der Straße; Staffel endet nach 30 m, Straße führt weiter; Beton, Kanten Travertin; 3 Abschnitte (links: B 180-100/ rechts: 215 cm); 2 Podeste (T und B 100 cm); Stufenanzahl (links:115/rechts: 58 cm) im Mittelmaß (T 45-50; H 6-10 cm); einseitiges Metallgeländer;			061_011

Kleindenkmalliste „Projekt zur Erfassung der Kleindenkmale in Baden-Württemberg“

Landesamt für Denkmalpflege im Regierungspräsidium Stuttgart
- überarbeitet vom Verschönerungsverein Stuttgart e. V. -




Gewann / Flur	Straße und Hausnummer	Ergänz. Standortangaben	Kleindenkmal	Beschreibung	Inschrift	Fotos	Kennziffer
	Bopserwaldstraße; Wernhaldenstraße		Staffel	Bopserklinge; Verlauf von Stufen und Weg; Granit- Basaltpflaster mit Travertinsteller; Blockstufe rechtwinklig; 9 Abschnitte (B 200 cm); 8 Podeste (180 bis 600 cm; T 200 cm); Stufenanzahl (197) im Mittelmaß (T 33-38 cm; H 10 cm);			061_012
	Olgastraße; Alexanderstraße		Staffel	Bopserstraße; Granit; unten zweiläufig, nach 1. Podest einläufig; Blockstufe rechtwinklig; 3 Abschnitte (B 300 cm); 3 Podeste (T 200 cm; B 300 cm); Stufenanzahl (59) im Mittel (T 33 cm; H 15 cm); beidseitiges Geländer;			061_013
	Sonnenbergstraße; Staffenbergstraße		Staffel	Dobelstaffel; erst einläufig, dann sich zweiläufig verzweigend Staffel; Granit; Blockstufe rechtwinklig, 4 (je 2) Abschnitte (B 250, 200 cm); 3 (1) Podeste (T 170 bis 210 cm; B 250/200 cm); Stufenanzahl(90) im Mittel (T 35 cm; H 15 cm); Geländer; dat. Anf. 20 Jh.			061_014

Die Weitergabe oder die Verwendung von Inhalten dieses Dokuments ist für nicht-gewerbliche Zwecke nur mit Nennung des Verschönerungsvereins Stuttgart e. V. gestattet. Die gewerbliche Verwendung bedarf der Zustimmung des Verschönerungsvereins Stuttgart e. V.

Kleindenkmalliste „Projekt zur Erfassung der Kleindenkmale in Baden-Württemberg“



Landesamt für Denkmalpflege im Regierungspräsidium Stuttgart

- überarbeitet vom Verschönerungsverein Stuttgart e. V. -

Gewann / Flur	Straße und Hausnummer	Ergänz. Standortangaben	Kleindenkmal	Beschreibung	Inschrift	Fotos	Kennziffer
	Im unteren Kienle, Im oberen Kienle		Staffel	„Kienle-Staffel“; Beton; oberen Stufen Granit; Blockstufe rechtwinklig, 7 Abschnitte (B 155 cm); 6 Podeste (T 250 bis 100 cm; B 155 cm); Stufenanzahl (71) im Mittel (T 32 cm; H 16 cm); einseitiges Metallgeländer;			061_015
	Alexanderstraße; Danneckerstraße		Staffel	Lorenzstaffel (oberer Bereich); Beton; Stufenform überkragende; 8 Abschnitte (B 350 bis 245 cm); 7 Podeste (T 200 bis 350 cm; B 350- 250 cm); Stufenanzahl (176) im Mittel (T 35 cm; H 17 cm); beidseitiges Geländer;			061_016
	Hohenheimer Straße; Mohlstraße		Staffel	Mohlstaffel; benannt nach #vier Gebrüder Mohl#; Länge 43 m mit Abzweigen; Granit; Blockstufe rechtwinklig; 14 Abschnitte (B 2 m); Podeste (T1,3-6 m ; B 2 m); Stufenanzahl (230) im Mittel (T 30 cm; H 14 cm); Geländer;			061_017

Die Weitergabe oder die Verwendung von Inhalten dieses Dokuments ist für nicht-gewerbliche Zwecke nur mit Nennung des Verschönerungsvereins Stuttgart e. V. gestattet. Die gewerbliche Verwendung bedarf der Zustimmung des Verschönerungsvereins Stuttgart e. V.




Kleindenkmalliste „Projekt zur Erfassung der Kleindenkmale in Baden-Württemberg“
Landesamt für Denkmalpflege im Regierungspräsidium Stuttgart
 - überarbeitet vom Verschönerungsverein Stuttgart e. V. -

Gewann / Flur	Straße und Hausnummer	Ergänz. Standortangaben	Kleindenkmal	Beschreibung	Inschrift	Fotos	Kennziffer
				sehr lange, schmale und alte Staffel; drei Richtungen zusammenführend; Hohenheimer Straße bis Alexanderstraße: Granit; teilweise Betonstufen (erneuert); Blockstufe rechtwinklig; 14 Abschnitte (B 200 cm); 13 Podeste (T 200-250 cm; B 200 cm); Stufenanzahl (230) im Mittel (T 31 cm; H 16 cm); Alexanderstraße bis Podest: Granit; Blockstufe rechtwinklig, 10 Abschnitte (B 200 cm); 10 Podeste (T 3,5 bis 25 m; B 200-210 cm); Stufenanzahl (98) im Mittel (T 35 cm; H 15 cm); beidseitiges Geländer; wohl Anf. 20. Jh.			
	Hohenheimer Straße; Silberburgstraße		Staffel	Nagelstraße; Granit; Blockstufe rechtwinklig, 4 Abschnitte (B 270 cm); 3 Podeste (T 450, 260, 370 cm; B 270 cm); Stufenanzahl (34) im Mittel (T 36 cm; H 16 cm); einseitiges Geländer; Kinderwagenschiene;			061_018

Kleindenkmalliste „Projekt zur Erfassung der Kleindenkmale in Baden-Württemberg“



Landesamt für Denkmalpflege im Regierungspräsidium Stuttgart

- überarbeitet vom Verschönerungsverein Stuttgart e. V. -

Gewann / Flur	Straße und Hausnummer	Ergänz. Standortangaben	Kleindenkmal	Beschreibung	Inschrift	Fotos	Kennziffer
	Dobelstraße; Bopserwaldstraße		Staffel	Oberer Reichelenbergweg; Granit; Beton; Blockstufe rechtwinklig; Dobel- bis Nee- fstraße; untere Bereich sehr tiefe Stufen (150 cm); 2 Ab- schnitte (B 150 cm); 1 Po- dest (T 200 cm; B 150 cm); Stufenanzahl 22); oben: 5 Abschnitte (B 200 cm); 4 Po- deste (B, T 200 cm); Stufen- anzahl (53) im Mittel (T 28 cm; H 15 cm); Neeffstraße bis Bopserwaldstraße: 11 Abschnitte (B 120-170 cm); Wechsel von unterschiedli- chen Podesten und Wegver- bindungen (B 120-170 cm); Stufenanzahl (199) im Mittel (T 28 cm; H 15 cm); Weg verläuft schräg hangaufwärts im Wechsel mit Stufen; auf halber Strecke befindet sich der Dobelgarten der Hofackergemeinde;			061_019
	Hohenheimer Straße 65, 67 (zwischen); Am Reichelenberg		Staffel	Privatstaffel 1; Beton; Stufe eckige Nase; 3 Abschnitte (B 148 cm); 2 Podeste (T 80 cm; B 148 cm); Stufenanzahl (55) im Mittel (T 30 cm; H 16 cm); einseitiger Handlauf; teilweise Ziegelsteinbegren- zung;			061_020

Die Weitergabe oder die Verwendung von Inhalten dieses Dokuments ist für nicht-gewerbliche Zwecke nur mit Nennung des Verschönerungsvereins Stuttgart e. V. gestattet. Die gewerbliche Verwendung bedarf der Zustimmung des Verschönerungsvereins Stuttgart e. V.




Kleindenkmalliste „Projekt zur Erfassung der Kleindenkmale in Baden-Württemberg“
Landesamt für Denkmalpflege im Regierungspräsidium Stuttgart
 - überarbeitet vom Verschönerungsverein Stuttgart e. V. -

Gewann / Flur	Straße und Hausnummer	Ergänz. Standortangaben	Kleindenkmal	Beschreibung	Inschrift	Fotos	Kennziffer
	Hohenheimer Straße 59, 61 (zwischen); Am Reichelenberg		Staffel	Privatstaffel 2; sehr schmale; Verlauf teilweise an Mauer; Sandstein; Blockstufe rechtwinklig; teilweise Metallsteller; 1 Abschnitt (B 70 cm); Stufenanzahl (29) im Mittel (T 25 cm; H 18 cm);			061_021
	Wernhaldenstraße; Wernhaldenstraße	Am Beginn des Rottannenwegs	Staffel	Rottannenweg; Beton; Blockstufe rechtwinklig; 5 Abschnitte (B 240 cm); 4 Podeste (T 12 bis 16 m; B 240 cm); Stufenanzahl (61) im Mittel (T 36 cm; H 15 cm); teilweise einseitiger Handlauf (Stahlrohr):			061_022

Kleindenkmalliste „Projekt zur Erfassung der Kleindenkmale in Baden-Württemberg“

Landesamt für Denkmalpflege im Regierungspräsidium Stuttgart

- überarbeitet vom Verschönerungsverein Stuttgart e. V. -

Gewann / Flur	Straße und Hausnummer	Ergänz. Standortangaben	Kleindenkmal	Beschreibung	Inschrift	Fotos	Kennziffer
	Alexanderstraße; Danneckerstraße		Staffel	Schickstaffel (oberer Teil); Granit; wird im oberen Bereich zweiläufig; Blockstufe rechtwinklig; 5 Abschnitte (B 250 cm); 4 Podeste mit unterschiedlicher Tiefe 2,8 bis 25m (B 250 cm); Stufenanzahl (73) im Mittel (T 36 cm; H 16 cm); teilweise einseitiges Eisengeländer; wohl Anf. 20. Jh.			061_023
	Hohenheimer Straße; Dobelstraße		Staffel	Sonnenbergstraße (unten); Treppenaufgang zweiläufig, dann einläufig; Granit; 3 Abschnitte (B 200/250 cm); 2 Podeste (T 3,5 bis 4,5 m; B 200/250 cm); Stufenanzahl (53) im Mittel (T 35 cm; H 15 cm);			061_024
	Alexanderstraße; Danneckerstraße		Staffel	Wächterstaffel; Beton; Blockstufe rechtwinklig; 5 Abschnitte (B 250 cm); 4 Podeste (T 180 bis 140 cm; B 250 cm); Stufenanzahl (97) im Mittel (T 31cm; H 16 cm);			061_025

Die Weitergabe oder die Verwendung von Inhalten dieses Dokuments ist für nicht-gewerbliche Zwecke nur mit Nennung des Verschönerungsvereins Stuttgart e. V. gestattet. Die gewerbliche Verwendung bedarf der Zustimmung des Verschönerungsvereins Stuttgart e. V.

Kleindenkmalliste „Projekt zur Erfassung der Kleindenkmale in Baden-Württemberg“
Landesamt für Denkmalpflege im Regierungspräsidium Stuttgart
 - überarbeitet vom Verschönerungsverein Stuttgart e. V. -

Kleindenkmale gesamt	23
Brunnen	2
Freiplastik	1
Gedenkstein	1
Gedenktafel	1
Grenzstein	1
Ruhebank	1
Staffel	15
Quellfassung	1
Erfasser und Fotograf	Reinhold Weh
Überarbeitung	Herbert Medek, Verschönerungsverein Stuttgart e. V.